



**LAPORAN TERKINI KEJADIAN BENCANA
DI SELURUH NEGARA
(pada jam 12:00 PM, 13 Januari 2023)**

PERAK
DAERAH : 1
KELUARGA : 24
MANGSA : 91

TERENGGANU
DAERAH : 1
KELUARGA : 23
MANGSA : 71

INDIKATOR

-  1 - 499 Mangsa
-  500 - 999 Mangsa
-  Melebihi 1000 Mangsa

MAKLUMAT KESELURUHAN MANGSA DAN KELUARGA

Bil. Keluarga Keseluruhan	: 47	Bil. Keseluruhan Negeri	: 2 Negeri
Bil. Mangsa Keseluruhan	: 162	Bil. Keseluruhan Daerah	: 2 Daerah Aktif

PERINCIAN PUSAT PEMINDAHAN SEMENTARA

Bil.	Daerah	Jumlah Keluarga	Jumlah Mangsa	Trend	Jumlah PPS Aktif
BANJIR					
PERAK					
1	Kampar	24	91	Tidak Berubah	1
JUMLAH		24	91	Tidak Berubah	1
TERENGGANU					
2	Hulu Terengganu	23	71	Tidak Berubah	1
JUMLAH		23	71	Tidak Berubah	1
JUMLAH KESELURUHAN		47	162	Tidak Berubah	2

*Sumber: Sekretariat Pengurusan Bencana APM & JKM
PPS: Pusat Pemindahan Sementara*

Tinjauan Situasi

Bil.	Negeri	Status Stesen Telemetri Jabatan Pengairan dan Saliran		
		WASPADA	AMARAN	BAHAYA
1	Johor	KGLAUT Sungai Skudai Johor Bahru 2.01m (Menurun), KGAWAT Sungai Muar Segamat 18.97m (Menurun)	TIADA	TIADA
2	Kedah	TIADA	JAMBATANTAR Sungai Kedah Kota Setar 1.57m (Meningkat)	TIADA
3	Kelantan	DPMS0003 Sungai Golok Pasir Mas 7.47m (Meningkat)	TIADA	LIMAUKASTURI Sungai Kelantan Gua Musang 68.69m (Meningkat)
4	Melaka	SGDUYONG Sungai Duyong Melaka Tengah 1.32m (Meningkat), GADEK Sungai Melaka Alor Gajah 20.02m (Menurun)	KGSGSIPUT Sungai Melaka Alor Gajah 7.4m (Meningkat), KLBESARDS Sungai Malim Melaka Tengah 1.72m (Meningkat)	TIADA
5	Negeri Sembilan	NJPL0002 Sungai Pahang (NS) Jempol 73.66m (Meningkat)	TIADA	TIADA
6	Pahang	CKTN0001 Sungai Pahang Kuantan 28.63m (Meningkat)	CLPS0023 Sungai Pahang Lipis 81.24m (Menurun)	TIADA
7	Pulau Pinang	SGBURUNG Sungai Burong Barat Daya Pulau Pinang 1.68m (Meningkat)	TIADA	TIADA
8	Sabah	TIADA	TIADA	ANSIP Sungai Padas Keningau 274.65m (Meningkat)
9	Sarawak	KUALATUTONG Batang Suai Miri 4.08m (Tidak Berubah)	TIADA	TIADA
10	Selangor	TIADA	TIADA	RS BATU 8 Sungai Langat Kuala Langat 2.39m (Menurun), KGSESAPANBKREMBAU Sungai Langat Hulu Langat 32.08m (Meningkat), KGKEMENSAH Sungai Klang Gombak 59.65m (Meningkat)
11	Terengganu	KGLANGKAP Sungai Terengganu Setiu 19.87m (Menurun)	TIADA	TIADA

Sumber: JPS

Peringkat Amaran Cuaca	Negeri/Daerah Terlibat
Amaran Ribut Petir	TIADA
WASPADA	TIADA
BURUK	TIADA
BAHAYA	TIADA

Sumber: MMD

Kualiti Udara	Stesen
BAIK	Kota Tinggi, Pengerang, Segamat, Langkawi, Kota Bharu, Tanah Merah, Indera Mahkota Kuantan, Jerantut, Rompin, Pegoh Ipoh, Taiping, Tasek Ipoh, Kangar, Kimanis, Sandakan, Tawau, ILP Miri, Kapit, Kuching, Limbang, Mukah, Samarahan, Sarikei, Sibul, Besut, Kemaman, Kuala Terengganu, Paka
SEDERHANA	Batu Pahat, Kluang, Larkin, Pasir Gudang, Tangkak, Alor Setar, Kulim Hi-Tech, Sungai Petani, Alor Gajah, Bandaraya Melaka, Bukit Rambai, Nilai, Port Dickson, Seremban, Balok Baru Kuantan, Temerloh, Seri Manjung, Tanjung Malim, Balik Pulau, Minden, Seberang Jaya, Seberang Perai, Keningau, Kota Kinabalu, Bintulu, Miri, Samalaju, Sri Aman, Banting, Klang, Kuala Selangor, Petaling Jaya, Shah Alam, Batu Muda, Cheras, Labuan, Putrajaya
TIDAK SIHAT	
SANGAT TIDAK SIHAT	
BERBAHAYA	
TIDAK DIKETAHUI	Muar

Sumber: JAS

RAMALAN AIR PASANG SURUT PADA 13-01-2023		
Bil.	Stesen	Ramalan
1	Tanjung Sedili, Johor	02:26:00 243cm, 08:50:00 131cm, 13:30:00 178cm, 19:51:00 79cm
2	Johor Bahru, Johor	03:25:00 294cm, 08:50:00 143cm, 14:44:00 290cm, 20:57:00 70cm
3	Kukup, Johor	02:46:00 263cm, 08:46:00 97cm, 14:30:00 324cm, 21:34:00 73cm
4	Pulau Langkawi, Kedah	03:07:00 236cm, 09:27:00 38cm, 15:50:00 201cm, 21:27:00 77cm
5	Geting, Kelantan	00:30:00 136cm, 15:30:00 61cm
6	Tanjung Keling, Melaka	05:26:00 41cm, 11:24:00 187cm, 17:48:00 61cm, 23:47:00 176cm
7	Tanjung Gelang, Pahang	01:26:00 290cm, 08:47:00 147cm, 12:20:00 165cm, 17:50:00 103cm
8	Pulau Tioman, Pahang	01:51:00 281cm, 08:42:00 144cm, 13:00:00 180cm, 18:47:00 98cm
9	Lumut, Perak	01:08:00 77cm, 06:44:00 195cm, 13:21:00 22cm, 19:53:00 198cm
10	Pulau Pinang, Pulau Pinang	03:39:00 188cm, 10:47:00 28cm, 16:54:00 157cm, 22:35:00 82cm
11	Kota Kinabalu, Sabah	01:03:00 155cm, 09:22:00 39cm
12	Kudat, Sabah	01:12:00 174cm, 09:17:00 43cm, 16:30:00 116cm, 19:30:00 113cm

Pada jam 12:00 PM, 13 Januari 2023

13	Sandakan, Sabah	01:44:00 216cm, 08:44:00 54cm, 15:40:00 146cm, 20:03:00 115cm
14	Lahad Datu, Sabah	03:19:00 56cm, 09:14:00 153cm, 15:09:00 57cm, 21:34:00 179cm
15	Tawau, Sabah	03:19:00 60cm, 09:39:00 238cm, 15:11:00 84cm, 21:40:00 282cm
16	Miri, Sarawak	00:54:00 134cm, 09:10:00 45cm, 17:15:00 109cm, 20:10:00 103cm
17	Bintulu, Sarawak	12:10:00 42cm, 22:30:00 143cm
18	Sejingkat, Sarawak	02:19:00 182cm, 07:55:00 432cm, 14:17:00 102cm, 20:57:00 469cm
19	Pulau Lakei, Sarawak	02:02:00 194cm, 07:30:00 359cm, 13:59:00 89cm, 20:47:00 407cm
20	Perlabuhan Klang, Selangor	03:11:00 94cm, 08:55:00 350cm, 15:25:00 53cm, 21:38:00 371cm
21	Cendering, Terengganu	00:40:00 230cm, 16:10:00 80cm
22	Labuan, W.P. Labuan	01:30:00 173cm, 09:36:00 43cm, 18:00:00 125cm, 19:30:00 124cm

Sumber: JUPEM

PENUTUPAN JALAN						
Bil.	Tarikh	Daerah	No. Laluan	Nama Jalan	Insiden	Status
1	2023-01-12 00:00:00	Larut Matang Dan Selama,Perak	A275 (Jalan Negeri)	Jalan Bukit Larut	Cerun Runtuh	Tiada Status
2	2023-01-12 00:00:00	Larut Matang Dan Selama,Perak	A275 (Jalan Negeri)	Jalan Bukit Larut	Cerun Runtuh	Tiada Status
3	2023-01-12 00:00:00	Larut Matang Dan Selama,Perak	A275 (Jalan Negeri)	Jalan Bukit Larut	Cerun Runtuh	Tiada Status
4	2023-01-12 00:00:00	Larut Matang Dan Selama,Perak	A275 (Jalan Negeri)	Jalan Bukit Larut	Cerun Runtuh	Tiada Status
5	2023-01-11 00:00:00	Kuantan,Pahang	FT02 (Jalan Persekutuan)	JALAN KUALA LUMPUR - KUANTAN	Jalan Mendap	1. Siasatan di tapak mendapati kejadian berlaku di bahagian tebing longkang konkrit (median) disebabkan ada pergerakan tanah (Pembetong Patah) yang bersaiz 900 x 900 jenis RCP dikawasan tersebut menyebabkan berlakunya runtuhan . 2. Pihak Roadcare telah meletakkan (TCP) papan tanda amaran , plastic barrier serta memasang string barricade di lokasi runtuhan (Sinkhole). 3.Tindakan jangka masa panjang Cadangan (NOE/NOD) membaikpulih pembetong .
6	2023-01-04 00:00:00	Ranau,Sabah	R22 (Jalan Persekutuan)	Jalan Kota Kinabalu- Sandakan	Jalan Runtuh	Papan tanda amaran telah di pasang
7	2022-12-27 00:00:00	Hulu Terengganu,Terengganu	FT36 (Jalan Persekutuan)	Jalan Aring 8 - Kenyir - Jeneris	Jalan Mendap	TMP dalam pemasangan
8	2022-12-27 00:00:00	Kuantan,Pahang	TIADA (Jalan Negeri)	JALAN FELDA SAGU 3	Cerun Runtuh	1. Siasatan di tapak mendapati runtuhan berlaku di bahagian tebing disebabkan hakisan tanah dari hujan yg berterusan dan menyebabkan permukaan jalan yang menutupi struktur atas culvert disebabkan outlet jenis CMP 1.2m x 1.2m runtuh. 2. Siasatan mendapati culvert berada dalam keadaan yang baik 3. Pihak Roadcare telah meletakkan barrier dan papan tanda amaran jalan ditutup di lokasi runtuhan. 4. Pihak Roadcare akan meletakkan plastic sheeting di lokasi runtuhan.
9	2022-12-23 00:00:00	Dungun,Terengganu	FT14 (Jalan Persekutuan)	JALAN JERANGAU - JABOR	Jalan Runtuh	Embankment runtuh separuh jalan, tiada culvert dilokasi kejadian
10	2022-12-23 00:00:00	Setiu,Terengganu	Tiada (Jalan Negeri)	Jalan Kg. Bukit - Alur Lik	Jalan Runtuh	Wingwall & Culvert Runtuh
11	2022-12-23 00:00:00	Pasir Mas,Kelantan	FT196 (Jalan Persekutuan)	Jin Panglima Bayu - Rantau Panjang - Jeram Perdah	Jalan Runtuh	Tiada Status
12	2022-12-22 00:00:00	Setiu,Terengganu	FT1702 (Jalan Persekutuan)	CHALOK KILANG	Jalan Runtuh	Terdapat Culvert dari Jenis CMP di Lokasi Kejadian Runtuhan Berlaku pada 1 Lorong
13	2022-12-21 00:00:00	Besut,Terengganu	Tiada (Jalan Negeri)	J Kg La/ Keruak	Jalan Runtuh	Tiada Status
14	2022-12-21 00:00:00	Hulu Terengganu,Terengganu	FT36 (Jalan Persekutuan)	Jalan Aring 8 - Kenyir - Jeneris	Jalan Mendap	Tiada Status
15	2022-12-21 00:00:00	Pasir Puteh,Kelantan	D159 (Jalan Negeri)	Jalan Jeram Pasu - Telipot	Cerun Runtuh	papan tanda awas jalan ditutup telah dipasang
16	2022-12-21 00:00:00	Besut,Terengganu	FT460 (Jalan Negeri)	Jalan Stesen VHF Bukit Bintang	Cerun Runtuh	Jalan boleh dilalui. Walaubagaimanapun kerja-kerja pembersihan masih dijalankan.
17	2022-12-20 00:00:00	Tanah Merah,Kelantan	D197 (Jalan Negeri)	JALAN BUKIT PAUH - KUALA TIGA	Cerun Runtuh	Papan tanda amaran telah dipasang
18	2022-12-20 00:00:00	Kemaman,Terengganu	FT124 (Jalan Persekutuan)	Jalan Seri Bandi Kemaman - Jambatan Seri Bandi	Jambatan Rosak/Runtuh	Semua pengguna jalan raya dinasihatkan berhati - hati semasa memandu dan patuhi papan tanda yang disediakan
19	2022-12-18 00:00:00	Machang,Kelantan	FT008 (Jalan Persekutuan)	Jalan Kota Bharu-Kuala Krai-Gua Musang	Jalan Mendap	Tiada Status
20	2022-12-18 00:00:00	Tanah Merah,Kelantan	D195 (Jalan Negeri)	JALAN KG IPOH - KG BARU ULU KUSIAL - BERDANG	Cerun Runtuh	Papan tanda TMP telah dipasang
21	2022-12-17 00:00:00	Kota Tinggi,Johor	FT1410 (Jalan Persekutuan)	Jalan Felda Lok Heng Timur/ Barat/ Selatan	Cerun Runtuh	Tiada Status
22	2022-12-16 00:00:00	Hulu Selangor,Selangor	B66 (Jalan Negeri)	JALAN BATANG KALI - GENTING HIGHLAND	Cerun Runtuh	MASIH DALAM TINDAKAN DAN AKAN DIMAKLUMKAN DARI MASA KE SEMASA
23	2022-12-15 00:00:00	Cameron Highlands,Pahang	FT102 (Jalan Persekutuan)	Jalan Pos Betau - Lembah Bertam	Cerun Runtuh	- Pihak Roadcare telah meletakkan plastik barrie, blinkers, string barricade dan papan tanda amaran (TCP) di kawasan tersebut. - Pihak Roadcare juga akan memasang plastik sheeting di atas permukaan jalan sebagai langkah untuk menutup aliran air masuk ke dalam permukaan rekahan jalan.
24	2022-12-15 00:00:00	Kota Tinggi,Johor	FT1412 (Jalan Persekutuan)	JLN FELDA ADELA/ SENING/ TUNGGAL/ KLEDANG	Cerun Runtuh	Selia selenggara bersama JKR Daerah telah memasang TMP di kawasan kejadian

25	2022-12-15 00:00:00	Seberang Perai Utara,Pulau Pinang	Tiada (Jalan Negeri)	Jalan Bagan Lalang	Jalan Mendap	Kerja-kerja penyiataan sedang dijalankan.Lokasi jalan mendap telah ditutup dengan canvas dan TMP yang lengkap beserta papan tanda amaran telah disediakan di tapak.
26	2022-12-14 00:00:00	Kinta,Perak	73 (Jalan Persekutuan)	Jalan Siputeh - Batu Hampar	Jambatan Rosak/Runtuh	Tiada Status
27	2022-12-09 00:00:00	Kuala Pilah,N Sembilan	FT009 (Jalan Persekutuan)	Jalan Tampin - Kuala Pilah - Manchis	Cerun Runtuh	Hujan lebat berterusan menyebabkan cerun runtuh, Pair air pecah menyebabkan runtuh semakin teruk . Pemasangan TMP juga telah dilaksanakan di tapak
28	2022-12-09 00:00:00	Kuala Terengganu,Terengganu	461 (Tiada)	Jalan Masuk Ke Stesen VHF Bukit Besar	Cerun Runtuh	PEMASANGAN SIGNBOARD DAN BARRIER TELAH DILAKSANAKAN
29	2022-12-08 00:00:00	Jempol,N Sembilan	N63 (Jalan Negeri)	JALAN BELIA ROMPIN	Jalan Mendap	Tiada Status
30	2022-11-20 00:00:00	Cameron Highlands,Pahang	VHF432 (Jalan Persekutuan)	Jalan Gunung Brinchang(Sg. Palas)	Jalan Runtuh	Tiada Status
31	2022-11-14 00:00:00	Kulim / Bandar Baharu,Kedah	FT254 (Jalan Persekutuan)	Jalan Kelang Lama-Sempadan Negeri P.Pinang/Negeri Kedah	Jalan Mendap	Pemasangan TMP telah dilaksanakan ditapak oleh pihak konsesi. Penilaian keadaan dilokasi akan dipantau dan dikemaskini dari semasa ke semasa.
32	2022-11-11 00:00:00	Kuantan,Pahang	FT231 (Jalan Persekutuan)	Jalan Sg. Lembing	Cerun Runtuh	Arahan Kerja kepada Pintas Utama Sdn. Bhd. telah dikeluarkan oleh Cawangan Kejuruteraan Cerun. Tarikh Milik Tapak pada 24/11/2022 dan Tarikh Siap Asal pada 25/05/2023.
33	2022-11-11 00:00:00	Mersing,Johor	FT1396 (Jalan Persekutuan)	JALAN TENGGAROH 1	Cerun Runtuh	PROSES PEMBAIKAN PERLU DIBUAT SEBELUM JALAN DIBUKA
34	2022-11-10 00:00:00	Mersing,Johor	Tiada (Jalan Negeri)	Tenggaroh 3	Jalan Mendap	TMP TELAH DIPASANG
35	2022-11-08 00:00:00	Seremban,N Sembilan	86 (Jalan Persekutuan)	Jalan Seremban - Kuala Klawang - Simpang Pertang	Cerun Runtuh	1. Kawalan lalu lintas dan meletakkan signboard 2. Laluan dibuka seperti biasa kerana lokasi runtuh terletak di edge pavement 3. Runtuhan berlaku dikawasan culvert no : FT086/020/80 saiz 1200mm 4. Hujan Lebat berterusan dan ribut mengakibatkan runtuh. 5. Pemasangan TMP & canvas di kawasan yang terlibat.
36	2022-10-26 00:00:00	Kubang Pasu,Kedah	K301 (Jalan Negeri)	Jalan Napoh/Wang Perah	Jambatan Rosak/Runtuh	Pemasangan TMP di lokasi kejadian dan pembaikan base abutment secara jabatan.
37	2022-10-26 00:00:00	Kubang Pasu,Kedah	K301 (Jalan Negeri)	Jalan Napoh/Wang Perah	Jambatan Rosak/Runtuh	TMP sudah dipasang dan pembaikan base abutment secara jabatan telah dilaksanakan.
38	2022-10-06 00:00:00	Kuantan,Pahang	FT1581 (Jalan Persekutuan)	JALAN UTAMA BUKIT SAGU - CERUL	Cerun Runtuh	1. Siasatan di tapak mendapati runtuh berlaku di bahagian tebing disebabkan hakisan tanah dari hujan yg berterusan dan menyebabkan permukaan jalan yang menutupi struktur atas culvert disebelah outlet jenis RCP 1.2m x 1.2m runtuh. 2. Siasatan mendapati culvert dibahagian outlet runtuh. 3. Pihak Roadcare telah meletakkan barrier, plastic sheeting dan papan tanda amaran tanah runtuh di lokasi runtuh. 4.Tindakan jangka masa panjang Cadangan (NOD) membaikpulih pembentong.
39	2022-03-01 00:00:00	Tanah Merah,Kelantan	D197 (Jalan Negeri)	JLN. BKT PAUH - JLN. KUALA TIGA	Cerun Runtuh	Papan Tanda TMP telah dipasang
40	2022-01-03 00:00:00	Dungun,Terengganu	Tiada (Jalan Negeri)	Jalan Cengal Besar / Kuala Loh	Cerun Runtuh	Runtuhan slope dan pemasangan TMP telah dilaksanakan di tapak.
41	0022-12-01 00:00:00	kuala pilah,N Sembilan	FT1275 (Jalan Persekutuan)	Jalan Felda Kepis	Cerun Runtuh	Laluan ditutup sepenuhnya di simpang jalan negeri dari juasseh/senaling dan simpang ke perkampungan felda kepis

Sumber: JKR