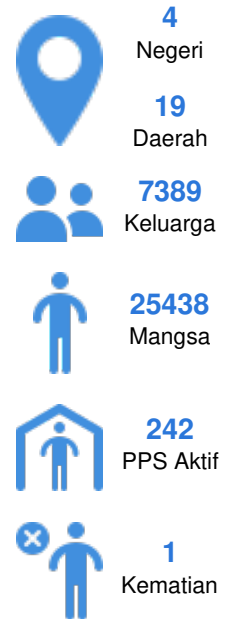
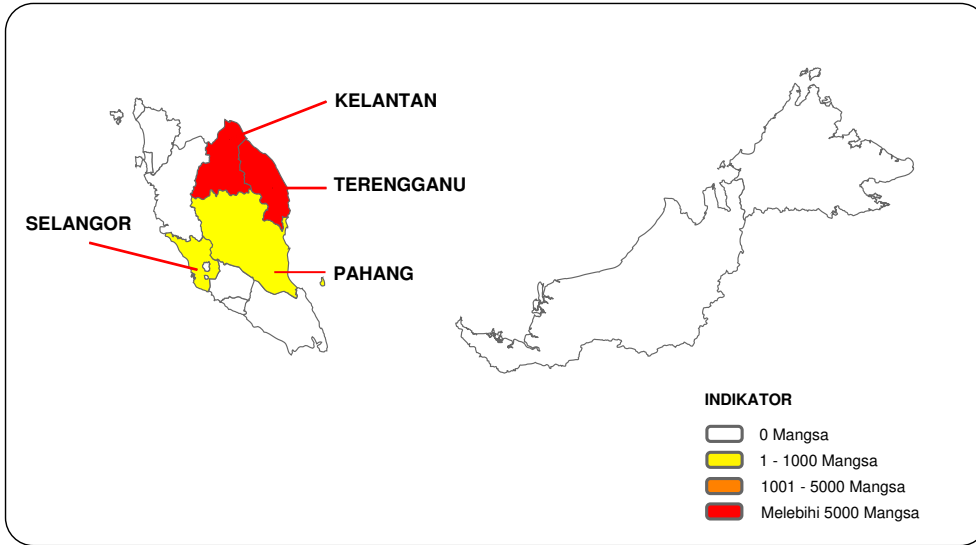




PUSAT KAWALAN BENCANA NEGARA
AGENSIPENCANA

LAPORAN TERKINI KEJADIAN BENCANA DI SELURUH NEGARA (pada jam 12:00 PM, 26 Disember 2023)





Bil	Negeri	Daerah	PPS Aktif	Keluarga	Mangsa
1	Kelantan	8	94	4288	14006
2	Pahang	3	13	187	785
3	Selangor	1	1	1	4
4	Terengganu	7	134	2913	10643

PPS - Pusat Pemindahan Sementara

Bencana	Negeri	Daerah	Tarikh Kejadian	Jumlah Kematian
BANJIR	Kelantan	Pasir Mas	24 December 2023	1
Jumlah				1

PERINCIAN PUSAT PEMINDAHAN SEMENTARA

BENCANA	NEGERI	DAERAH	JUMLAH PPS	KELUARGA	MANGSA	TREND
 BANJIR	Kelantan	Gua Musang	5	63	278	Meningkat
		Jeil	2	75	255	Tidak Berubah
		Kota Bharu	1	11	42	Meningkat
		Kuala Krai	33	915	3334	Meningkat
		Machang	6	166	459	Menurun
		Pasir Mas	27	2505	7834	Meningkat
		Pasir Puteh	1	8	39	PP Baru
		Tanah Merah	19	545	1765	Menurun
	JUMLAH		94	4288	14006	Meningkat
	Pahang	Lipis	5	52	235	Tidak Berubah
		Raub	7	118	463	Meningkat
		JUMLAH		12	170	698
	Selangor	Kuala Langat	1	1	4	Tidak Berubah
		JUMLAH		1	1	4
	Terengganu	Besut	27	384	1712	Meningkat
		Dungun	27	625	2357	Meningkat
		Hulu Terengganu	34	895	3133	Meningkat
		Kemaman	10	322	1068	Meningkat
		Kuala Terengganu	3	8	25	Tidak Berubah
		Marang	2	18	68	Meningkat
		Setiu	31	661	2280	Meningkat
JUMLAH		134	2913	10643	Meningkat	
 TANAH RUNTUH	Pahang	Cameron Highlands	1	17	87	Tidak Berubah
	JUMLAH		1	17	87	Tidak Berubah
JUMLAH KESELURUHAN			242	7389	25438	Meningkat

*Sumber: Sekretariat Pengurusan Bencana APM
PPS: Pusat Pemindahan Sementara*

Tinjauan Situasi

Bil.	Negeri	Status Stesen Telemetri Jabatan Pengairan dan Saliran		
		WASPADA	AMARAN	BAHAYA
1	Johor	SIMP5DARAT Sungai Muar Tangkak 4.09m (Menurun), KGSERIMAAMOR Sungai Kesang (Johor) Tangkak 3.23m (Meningkat), SGSENDUK Sungai Muar Tangkak 0.5m (Tidak Berubah)	TIADA	TIADA
2	Kedah	SGSOK Sungai Muda Sik 55.32m (Tidak Berubah), PLSMEMPERIS Sungai Muda Sik 84.19m (Menurun)	SENARA Sungai Kedah Pendang 3.84m (Tidak Berubah)	TIADA
3	Kelantan	DPMS0419 Sungai Golok Pasir Mas 17.29m (Menurun), DJLI0005 Sungai Kelantan Jeli 51.89m (Meningkat), DGMG0011 Sungai Kelantan Gua Musang 54.08m (Menurun), LIMAUKASTURI Sungai Kelantan Gua Musang 59.79m (Menurun), DPMS0008 Sungai Golok Tumpat 2.41m (Menurun), DTMH0003 Sungai Kelantan Tanah Merah 12.57m (Menurun), DBCK0002 Sungai Semerak Bachok 7.29m (Menurun)	DKBR0007 Sungai Kelantan Kota Bharu 4.09m (Meningkat), KUJALAKOH Sungai Kelantan Gua Musang 74.74m (Meningkat), DKKI0015 Sungai Kelantan Kuala Krai 24.16m (Menurun)	DTRNAIRMULIH Sungai Kelantan Pasir Mas 13.78m (Menurun), KUJALAKRAI Sungai Kelantan Kuala Krai 27.08m (Meningkat), DPMS0003 Sungai Golok Pasir Mas 11.03m (Meningkat), DMC0001 Sungai Kelantan Machang 18.59m (Meningkat), DTMH0008 Sungai Golok Tanah Merah 25.4m (Menurun), DABONG Sungai Kelantan Kuala Krai 38.2m (Meningkat), DKBR0010 Sungai Kelantan Kota Bharu 2.76m (Menurun), DGMG0023 Sungai Kelantan Gua Musang 82.26m (Meningkat), SGGALASCHEGARLAPAN Sungai Kelantan Kuala Krai 38.11m (Meningkat)
4	Melaka	BARRAGESMELAKADS Sungai Melaka Melaka Tengah 0.87m (Menurun), DRTUNGGAL Sungai Melaka Alor Gajah 3.03m (Menurun)	BEMBAN Sungai Duyong Jasin 5.72m (Tidak Berubah)	TIADA
5	Pahang	CBER0001 Sungai Pahang Bera 29.9m (Meningkat), CMRN0030 Sungai Pahang Maran 25.91m (Meningkat)	TIADA	JAMBATANGAMBANG Sungai Kuantan Kuantan 29.82m (Tidak Berubah)
6	Perlis	TEBINGTINGGI Sungai Perlis Kangar 1m (Menurun)	TASUHUS Sungai Perlis Padang Besar 29.53m (Menurun)	KOLAMSGJERNIH Sungai Arau Arau 23.98m (Menurun), SGCHUCHOH Sungai Perlis Padang Besar 39.39m (Menurun)
7	Sabah	BAREKMANIS Sungai Kinabatangan Kinabatangan 5.24m (Meningkat)	TIADA	TIADA
8	Terengganu	JAMPENGBERANGAN Sungai Marang Marang 2.22m (Menurun), KAMPONGBESUT Sungai Setiu Setiu 16.72m (Menurun), JERAM Sungai Terengganu Kuala Nerus 2.45m (Menurun), CHALOK Sungai Setiu Setiu 7.05m (Menurun), TKTG0096 Sungai Terengganu Kuala Nerus 3.5m (Menurun)	MENKAWAN Sungai Terengganu Hulu Terengganu 37.43m (Meningkat), KUJALAJENGAI Sungai Dungun Dungun 20.21m (Meningkat), PASIRRAJA Sungai Dungun Dungun 38.58m (Meningkat), JAMBATANJERTEH Sungai Besut Besut 7.55m (Menurun)	KERUAK Sungai Besut Besut 35.02m (Menurun), KAMPONGMENERONG Sungai Terengganu Hulu Terengganu 25.77m (Meningkat), JAMBATANAIRPUTIH Sungai Kemaman Kemaman 14.06m (Menurun), JAMBANTANTEBAK Sungai Kemaman Kemaman 18.55m (Menurun), TSET0008 Sungai Terengganu Setiu 13.79m (Tidak Berubah), TKTG0097 Sungai Terengganu Kuala Terengganu 2.27m (Meningkat), PAYAPAMAN Sungai Kemaman Kemaman 4.31m (Meningkat), THTG0009 Sungai Terengganu Hulu Terengganu 38.14m (Meningkat), JAMBATANJERANGAU Sungai Dungun Dungun 14.11m (Meningkat), KGBUKIT Sungai Terengganu Setiu 13.78m (Meningkat), JAMPERMAISURI Sungai Setiu Setiu 9.08m (Menurun), KAMPONGLA Sungai Besut Besut 21.95m (Menurun), KGLANGKAP Sungai Terengganu Setiu 21.76m (Meningkat), THTG0007 Sungai Terengganu Hulu Terengganu 22.38m (Meningkat), KUJALAPING Sungai Terengganu Hulu Terengganu 20.86m (Menurun)

Sumber: JPS

Peringkat Amaran Cuaca	Negeri/Daerah Terlibat
Amaran Ribut Petir	Ribut petir, hujan lebat dan angin kencang dijangka di negeri Pahang (Tanah Tinggi Cameron, Maran dan Bera); Johor (Segamat, Muar, Batu Pahat, Kluang, Mersing dan Kota Tinggi); dan Sabah: Sandakan (Telupid, Kinabatangan, Beluran dan Sandakan) dan Kudat (Pitas dan Kudat) sehingga 2:00 petang; Selasa, 26 Disember 2023.
WASPADA	Hujan berterusan dijangka berlaku di negeri Perlis; Kedah (Kubang Pasu, Kota Setar, Pokok Sena, Padang Terap, Pendang, Sik dan Baling); Perak (Hulu Perak); dan Pahang (Jerantut, Kuantan, Pekan dan Rompin) sehingga Selasa, 26 Disember 2023.
BURUK	Hujan lebat berterusan dijangka berlaku di negeri Kelantan (Gua Musang); dan Terengganu (Kuala Nerus, Kuala Terengganu, Marang, Dungun dan Kemaman) sehingga Selasa, 26 Disember 2023.
BAHAYA	Hujan sangat lebat berterusan dijangka berlaku di negeri Kelantan (Tumpat, Pasir Mas, Kota Bharu, Jeli, Tanah Merah, Bachok, Machang, Pasir Puteh dan Kuala Krai); dan Terengganu (Besut, Setiu dan Hulu Terengganu) sehingga Selasa, 26 Disember 2023.

Sumber: MMD

Kualiti Udara	Stesen
BAIK	Batu Pahat, Kluang, Kota Tinggi, Larkin, Pasir Gudang, Pengerang, Segamat, Tangkak, Alor Setar, Kulim Hi-Tech, Langkawi, Sungai Petani, Kota Bharu, Tanah Merah, Alor Gajah, Bandaraya Melaka, Bukit Rambai, Nilai, Port Dickson, Seremban, Balok Baru Kuantan, Indera Mahkota Kuantan, Jerantut, Rompin, Temerloh, Pegoh Ipoh, Seri Manjung, Taiping, Tanjung Malim, Tasek Ipoh, Kangar, Balik Pulau, Minden, Seberang Jaya, Seberang Perai, Keningau, Kimanis, Kota Kinabalu, Sandakan, Tawau, Bintulu, ILP Miri, Kapit, Kuching, Limbang, Miri, Mukah, Samalaju, Samarahan, Sarikei, Sibul, Sri Aman, Kuala Selangor, Besut, Kemaman, Kuala Terengganu, Paka, Labuan
SEDERHANA	Banting, Klang, Petaling Jaya, Shah Alam, Batu Muda, Cheras, Putrajaya
TIDAK SIHAT	
SANGAT TIDAK SIHAT	
BERBAHAYA	
TIDAK DIKETAHUI	Muar

Sumber: JAS

RAMALAN AIR PASANG SURUT PADA 26-12-2023

Pada jam 12:00 PM, 26 Disember 2023

Bil.	Stesen	Ramalan
1	Tanjung Sedili, Johor	04:30:00 145cm, 08:20:00 185cm, 15:33:00 34cm, 22:51:00 266cm
2	Johor Bahru, Johor	04:45:00 154cm, 10:24:00 290cm, 16:49:00 35cm
3	Kukup, Johor	04:27:00 107cm, 10:15:00 358cm, 17:53:00 46cm, 23:35:00 262cm
4	Pulau Langkawi, Kedah	05:50:00 30cm, 11:52:00 217cm, 17:38:00 49cm, 23:59:00 269cm
5	Geting, Kelantan	12:45:00 44cm, 21:12:00 147cm
6	Tanjung Keling, Melaka	00:51:00 35cm, 07:20:00 231cm, 14:41:00 55cm, 19:50:00 167cm
7	Tanjung Gelang, Pahang	04:13:00 166cm, 06:45:00 176cm, 13:40:00 47cm, 21:54:00 317cm
8	Pulau Tioman, Pahang	04:05:00 159cm, 07:45:00 188cm, 14:23:00 42cm, 22:13:00 309cm
9	Lumut, Perak	02:47:00 231cm, 09:36:00 5cm, 15:51:00 198cm, 21:38:00 64cm
10	Pulau Pinang, Pulau Pinang	00:03:00 215cm, 07:07:00 20cm, 12:47:00 165cm, 18:41:00 57cm
11	Kota Kinabalu, Sabah	05:30:00 15cm, 21:30:00 184cm
12	Kudat, Sabah	05:25:00 20cm, 13:10:00 116cm, 13:50:00 115cm, 21:43:00 210cm
13	Sandakan, Sabah	04:57:00 31cm, 12:22:00 141cm, 15:39:00 121cm, 22:26:00 254cm
14	Lahad Datu, Sabah	05:21:00 145cm, 10:58:00 35cm, 17:46:00 220cm
15	Tawau, Sabah	05:50:00 240cm, 11:11:00 61cm, 17:57:00 321cm
16	Miri, Sarawak	06:30:00 0cm, 21:21:00 174cm
17	Bintulu, Sarawak	07:55:00 0cm, 21:30:00 175cm
18	Sejingkat, Sarawak	03:25:00 464cm, 10:10:00 30cm, 16:56:00 520cm, 22:40:00 186cm
19	Pulau Lakei, Sarawak	03:00:00 398cm, 09:41:00 25cm, 16:29:00 442cm, 22:13:00 189cm
20	Perlabuhan Klang, Selangor	04:57:00 400cm, 11:44:00 20cm, 17:41:00 381cm, 23:47:00 78cm
21	Cendering, Terengganu	12:36:00 41cm, 21:14:00 251cm
22	Labuan, W.P. Labuan	05:35:00 18cm, 21:57:00 205cm

Sumber: JUPEM

PENUTUPAN JALAN						
Bil.	Tarikh	Daerah	No. Laluan	Nama Jalan	Insiden	Status
1	2023-12-26 00:00:00	Machang, Kelantan	D217 (Jalan Negeri)	Jalan Pangkal Meleret - Limau Hantu	Banjir	Tiada Status
2	2023-12-26 00:00:00	Dungun, Terengganu	tiada (Jalan Negeri)	Jalan Telembuh	Banjir	Tiada Status
3	2023-12-26 00:00:00	Kuala Krai, Kelantan	- (Jalan Negeri)	Jalan-jalan Perkampungan Guchil	Banjir	Papan tanda amaran telah diletakkan.
4	2023-12-26 00:00:00	Rompin, Pahang	Tiada (Jalan Negeri)	Jalan Pintasan Kg Aur	Banjir	Trend air: menurun Panjang terlibat: 200m
5	2023-12-26 00:00:00	Kuala Krai, Kelantan	- (Jalan Negeri)	Jalan Batu Lada	Banjir	Papan tanda amaran telah diletakkan.
6	2023-12-26 00:00:00	Hulu Terengganu, Terengganu	T113 (Jalan Negeri)	Jalan Batu 24/Pengkalan Ajal	Banjir	tidak hujan
7	2023-12-26 00:00:00	Kuala Krai, Kelantan	D227 (Jalan Negeri)	Jalan Lebuhraya Kuala Krai ke Lata Rek	Banjir	Papan tanda amaran telah diletakkan.
8	2023-12-26 00:00:00	Hulu Terengganu, Terengganu	FT247 (Jalan Persekutuan)	JLN SPG GAUNG/ SPG SG TONG	Banjir	Air bertahan
9	2023-12-26 00:00:00	Hulu Terengganu, Terengganu	T108 (Jalan Negeri)	JLN BUKIT PERAH/KG JAK/KUALA KENJIR	Banjir	Hujan renyai-renyai
10	2023-12-26 00:00:00	Hulu Terengganu, Terengganu	T139 (Jalan Negeri)	JLN MATANG /NIBONG/KUALA TELEMONG	Banjir	Tidak hujan
11	2023-12-26 00:00:00	Hulu Terengganu, Terengganu	FT247 (Jalan Persekutuan)	JLN SPG GAUNG/ SPG SG TONG	Banjir	Air bertahan
12	2023-12-26 00:00:00	Dungun, Terengganu	T (Jalan Negeri)	JALAN JERANGAU SUNGAI	Banjir	Tiada Status
13	2023-12-26 00:00:00	Dungun, Terengganu	T118 (Jalan Negeri)	Jalan Durian Mentangau	Banjir	Tiada Status
14	2023-12-26 00:00:00	Setiu, Terengganu	T136 (Jalan Negeri)	Jalan Sungai Tong - Pelong	Banjir	Tiada Status
15	2023-12-26 00:00:00	Dungun, Terengganu	T125 (Jalan Negeri)	Jalan Tepus - Kuala Jengal	Banjir	Tiada Status
16	2023-12-26 00:00:00	Hulu Terengganu, Terengganu	FT249 (Jalan Persekutuan)	Jalan Bukit Diman/Pengkalan Ajal - Felda Tersat.	Banjir	Alr menurun
17	2023-12-26 00:00:00	Setiu, Terengganu	T138 (Jalan Negeri)	Jalan Permaisuri - Hulu Seladang	Banjir	Tiada Status
18	2023-12-26 00:00:00	Dungun, Terengganu	T114 (Jalan Negeri)	Jalan Tok Kah/Lintang/Jerangau	Banjir	Tiada Status
19	2023-12-26 00:00:00	Dungun, Terengganu	T125 (Jalan Negeri)	Jalan Tepus - Kuala Jengal	Banjir	Tiada Status
20	2023-12-26 00:00:00	Dungun, Terengganu	T114 (Jalan Negeri)	Jalan Tok Kah/Lintang/Jerangau	Banjir	Tiada Status
21	2023-12-26 00:00:00	Dungun, Terengganu	T125 (Jalan Negeri)	Jalan Tepus - Kuala Jengal	Banjir	Tiada Status
22	2023-12-26 00:00:00	Gua Musang, Kelantan	FT1743 (Jalan Persekutuan)	Jalan Masuk Aring 8 dan 9	Banjir	Tiada Status
23	2023-12-26 00:00:00	Machang, Kelantan	D219 (Jalan Negeri)	Jalan Temangan-Kuala Hau (Dari Temangan ke Sempadan Jajahan Machang/ Kuala Krai)	Banjir	Tiada Status
24	2023-12-26 00:00:00	Dungun, Terengganu	T114 (Jalan Negeri)	Jalan Tok Kah/Lintang/Jerangau	Banjir	Tiada Status
25	2023-12-26 00:00:00	Setiu, Terengganu	Tiada (Jalan Negeri)	Jalan Kg. Bukit - Alur Lik	Banjir	Tiada Status
26	2023-12-26 00:00:00	Jerantut, Pahang	FT234 (Jalan Persekutuan)	Jalan Jerantut - Kuala Lipis	Banjir	Tiada Status
27	2023-12-26 00:00:00	Dungun, Terengganu	T125 (Jalan Negeri)	Jalan Tepus - Kuala Jengal	Banjir	Tiada Status
28	2023-12-26 00:00:00	Setiu, Terengganu	T136 (Jalan Negeri)	JLN PENG MERBAU/PELONG	Banjir	Tiada Status
29	2023-12-26 00:00:00	Pasir Mas, Kelantan	FT261 (Jalan Persekutuan)	Jalan Lubok Jong - Tanah Merah	Banjir	Tiada Status
30	2023-12-26 00:00:00	Hulu Terengganu, Terengganu	FT106 (Jalan Persekutuan)	JALAN AJIL /KUALA BERANG	Banjir	Air bertahan
31	2023-12-26 00:00:00	Pasir Mas, Kelantan	D169 (Jalan Negeri)	JALAN BUKIT TUKU BATU HAMPAR	Banjir	Tiada Status
32	2023-12-25 00:00:00	Jerantut, Pahang	10202 (Jalan Negeri)	Jalan Sungai Yap Ke Pasir Tambang	Banjir	Tiada Status
33	2023-12-25 00:00:00	Tanah Merah, Kelantan	FT196 (Jalan Persekutuan)	JALAN PANGLIMA BAYU-RANTAU PANJANG (NURSERY KG. KAJANG)	Banjir	PAPAN TANDA AMARAN TELAH DIPASANG
34	2023-12-25 00:00:00	Pasir Mas, Kelantan	D332 (Jalan Persekutuan)	JALAN BALAI POLIS JERAM PERDAH	Banjir	Tiada Status

Pada jam 12:00 PM, 26 Disember 2023

35	2023-12-25 00:00:00	Tanah Merah,Kelantan	D194 (Jalan Negeri)	JLN MASUK KE LOJI AIR - BUKIT REMAH	Banjir	PAPAN TANDA AMARAN TELAH DIPASANG
36	2023-12-25 00:00:00	Kuala Krai,Kelantan	D22 (Jalan Negeri)	Jalan Na' Station	Banjir	Papan tanda amaran telah diletakkan.
37	2023-12-25 00:00:00	Pasir Mas,Kelantan	D324 (Jalan Persekutuan)	JALAN SEKOLAH CINA	Banjir	Tiada Status
38	2023-12-25 00:00:00	Pasir Mas,Kelantan	FT0003 (Jalan Persekutuan)	JALAN KOTA BHARU - RANTAU PANJANG	Banjir	Tiada Status
39	2023-12-25 00:00:00	Tanah Merah,Kelantan	D26 (Jalan Negeri)	Jalan Tanah Merah-Kusial-Kg. Ipoh Batu 8	Banjir	PAPAN TANDA AMARAN TELAH DIPASANG
40	2023-12-25 00:00:00	Pasir Mas,Kelantan	FT0003 (Jalan Persekutuan)	JALAN KOTA BHARU - RANTAU PANJANG	Banjir	Tiada Status
41	2023-12-25 00:00:00	Pasir Mas,Kelantan	FT196 (Jalan Persekutuan)	Jln Panglima Bayu - Rantau Panjang - Jeram Perdah	Banjir	Tiada Status
42	2023-12-25 00:00:00	Pasir Mas,Kelantan	FT0003 (Jalan Persekutuan)	JALAN KOT BHARU - RANTAU PANJANG	Banjir	Tiada Status
43	2023-12-25 00:00:00	Pasir Mas,Kelantan	FT196 (Jalan Persekutuan)	Jln Panglima Bayu - Rantau Panjang - Jeram Perdah	Banjir	Tiada Status
44	2023-12-25 00:00:00	Tumpat,Kelantan	FT003 (Jalan Persekutuan)	Jalan Kota Bharu-Pasir Mas-Rantau Panjang	Banjir	Tiada Status
45	2023-12-25 00:00:00	Jerantut,Pahang	10188 (Jalan Negeri)	Jalan Bukit Puas - Gintong	Banjir	Tiada Status
46	2023-12-25 00:00:00	Kuala Krai,Kelantan	- (Jalan Negeri)	Jalan Jirat (Jalan Dalam Bandar)	Banjir	Papan tanda amaran telah diletakkan.
47	2023-12-25 00:00:00	Jerantut,Pahang	c143 (Jalan Negeri)	Jalan Pulau Tawar - Durian Hijau	Banjir	Tiada Status
48	2023-12-25 00:00:00	Pasir Mas,Kelantan	D323 (Jalan Persekutuan)	JALAN BANGGOL KULIM	Banjir	Tiada Status
49	2023-12-25 00:00:00	Pasir Mas,Kelantan	FT197 (Jalan Persekutuan)	JALAN TOK DEH - GUAL PERIOK	Banjir	Tiada Status
50	2023-12-25 00:00:00	Hulu Terengganu,Terengganu	FT1692 (Jalan Persekutuan)	Jalan Utama Mengkawang - Tersat	Banjir	air bertahan/hujan
51	2023-12-25 00:00:00	Kuala Krai,Kelantan	D224 (Jalan Negeri)	Jalan Masuk Ke Kg Baru Pahi	Banjir	Papan tanda amaran telah diletakkan.
52	2023-12-25 00:00:00	Rompin,Pahang	20543 (Jalan Negeri)	Jalan Ibam TUDM Radar)	Cerun Runtuh	tiada laluan alternatif kerja pembersihan sedang dijalankan
53	2023-12-25 00:00:00	Machang,Kelantan	D16 (Jalan Negeri)	Jalan Batu 30-Temangan	Banjir	Paras air masih bertahan
54	2023-12-25 00:00:00	Pasir Mas,Kelantan	D333 (Jalan Negeri)	JALAN SK GUAL TOK DEH	Banjir	Tiada Status
55	2023-12-25 00:00:00	Pasir Mas,Kelantan	D324 (Jalan Persekutuan)	JALAN BUNGA RAYA	Banjir	Tiada Status
56	2023-12-25 00:00:00	Pasir Mas,Kelantan	D181 (Jalan Negeri)	JALAN BAKAT - KUBANG KUAU	Banjir	Tiada Status
57	2023-12-25 00:00:00	Tanah Merah,Kelantan	D190 (Jalan Negeri)	JALAN KG. PALOH - BUKIT PANAU - BUKIT MAS - BENDANG NYIOR	Banjir	PAPAN TANDA AMARAN TELAH DIPASANG
58	2023-12-24 00:00:00	Machang,Kelantan	D17 (Jalan Negeri)	Jalan Machang-Pangkal Meleret- Wakaf Bata-Kg. China	Banjir	paras air masih bertahan
59	2023-12-20 00:00:00	Marang,Terengganu	T002 (Jalan Negeri)	Jalan Marang - Wakaf Tapai	Cerun Runtuh	Telah dibuat pemasangan canvas untuk mengurangkan hakisan cerun
60	2023-12-16 00:00:00	Dungun,Terengganu	T118 (Jalan Negeri)	Jalan Durian Mentangau	Jambatan Rosak/Runtuh	Tiada Status
61	2023-12-15 00:00:00	Pasir Mas,Kelantan	D185 (Jalan Negeri)	Jalan Pengkalan Rakit-Batu Karang	Banjir	Tiada Status
62	2023-12-15 00:00:00	Kuala Krai,Kelantan	D226 (Jalan Negeri)	Jalan Sg. Sok - Chuchuh Puteri	Cerun Runtuh	Papan tanda amaran telah diletakkan.
63	2023-11-26 00:00:00	Kluang,Johor	FT091 (Jalan Persekutuan)	JALAN KOTA TINGGI - KLUANG	Cerun Runtuh	Tiada Status
64	2023-11-26 00:00:00	Bentong,Pahang	FT068 (Jalan Persekutuan)	Jalan Kuala Lumpur - Bentong (Jalan Lama Bentong)	Cerun Runtuh	Tiada Status
65	2023-11-21 00:00:00	Marang,Terengganu	T002 (Jalan Negeri)	Jalan Marang - Wakaf Tapai	Cerun Runtuh	KONSESI AKANMENUTUP DENGAN CANVAS SEBAGAI LANGKAH TINDAKAN SEMENTARA BAGI MENGURANGKAN HAKISAN
66	2023-11-12 00:00:00	Kubang Pasu,Kedah	277 (Tiada)	Jalan Bukit Kayu Hitam-Bukit Tangga- Sintok	Jalan Runtuh	Pemantauan dari masa ke semasa oleh JKR Daerah dan Pihak Koneksi Jalan Persekutuan
67	2023-11-06 00:00:00	Batang Padang,Perak	1152 (Tiada)	Trolak Selatan	Cerun Runtuh	TINDAKAN PEMBAIKAN PERLU DISEGERAKAN KERANA JALAN TERSEBUT ADALAH LALUAN UTAMA DAN KEADAAN BAHU JALAN YANG RUNTUH MEMBAHAYAKAN PENGGUNA JALAN RAYA
68	2023-10-16 00:00:00	Kuala Langat,Selangor	B124 (Jalan Negeri)	Jalan Bukit Jugra	Cerun Runtuh	Jalan ditutup kepada semua kenderaan
69	2023-09-27 00:00:00	Baling,Kedah	K171 (Jalan Negeri)	JALAN KUPANG/IBO/KG TANJUNG LUAS	Jambatan Rosak/Runtuh	Tiada Status
70	2023-09-25 00:00:00	Larut Matang Dan Selama,Perak	A21 (Jalan Negeri)	Jalan Sumpitan - Ijok	Cerun Runtuh	Kerja - kerja pembersihan sedang dilaksanakan

Sumber: JKR